



Powiat Kamiennogórski

ul. Wł. Broniewskiego 15; 58-400 Kamienna Góra

Tel.: 75 64 50 120 Fax: 75 64 50 111

Wydział Inwestycji i Drogownictwa

Kamienna Góra, dn. 24 czerwca 2015 r.

ID.6853.21.2015

Gmina Lubawka

Pl. Wolności 1

58-420 Lubawka

Dotyczy: *uzgodnienia projektu w zakresie włączenia drogi gminnej do drogi powiatowej nr 3463 D w związku z realizacją inwestycji polegającej na przebudowie ul. Celnej w Lubawce.*

W odpowiedzi na pismo z dnia 16 czerwca 2015 r., dotyczące uzgodnienia rozwiązań projektowych w zakresie włączenia drogi gminnej – ul. Celnej (dz. nr 55/2) do drogi powiatowej nr 3463D (dz. nr 55/1, 49) – ul. Lipowa w m. Lubawka, zarządca drogi uzgadnia przedłożone rozwiązania projektowe, przy zachowaniu niżej wymienionych parametrów drogi:

- 1) kategoria ruchu – KR 2;
- 2) szerokość – 3,00 m na całej długości projektowanego odcinka;
- 3) układ projektowanych warstw:
 - warstwa ścieralna z AC 11 S gr. 4 cm,
 - warstwa wiążąca z AC 16 gr. 6 cm,
 - podbudowa z kruszywa 0/31,5 gr. 20 cm,
 - warstwa odsączająca gr. 10 cm.

Jednocześnie wyrażam zgodę na dysponowanie nieruchomością oznaczoną w ewidencji gruntów i budynków jako działka nr 55/1 w obrębie ewidencyjnym 0002 w jednostce ewidencyjnej Lubawka – miasto, na cele budowlane.

Załącznik:

- 1) *Rysunek z projektem zagospodarowania terenu.*

Z poważaniem:
Z upoważnienia ZARZĄDU
NACZELNIK WYDZIAŁU
INWESTYCJI I DROGOWNICTWA

mgr inż. Ewa Exner

Sprawę prowadzi:
Wydział Inwestycji i Drogownictwa
Karolina Homonick
tel. 75 64 50 120
e-mail: karolina.homonick@kamienna-gora.pl

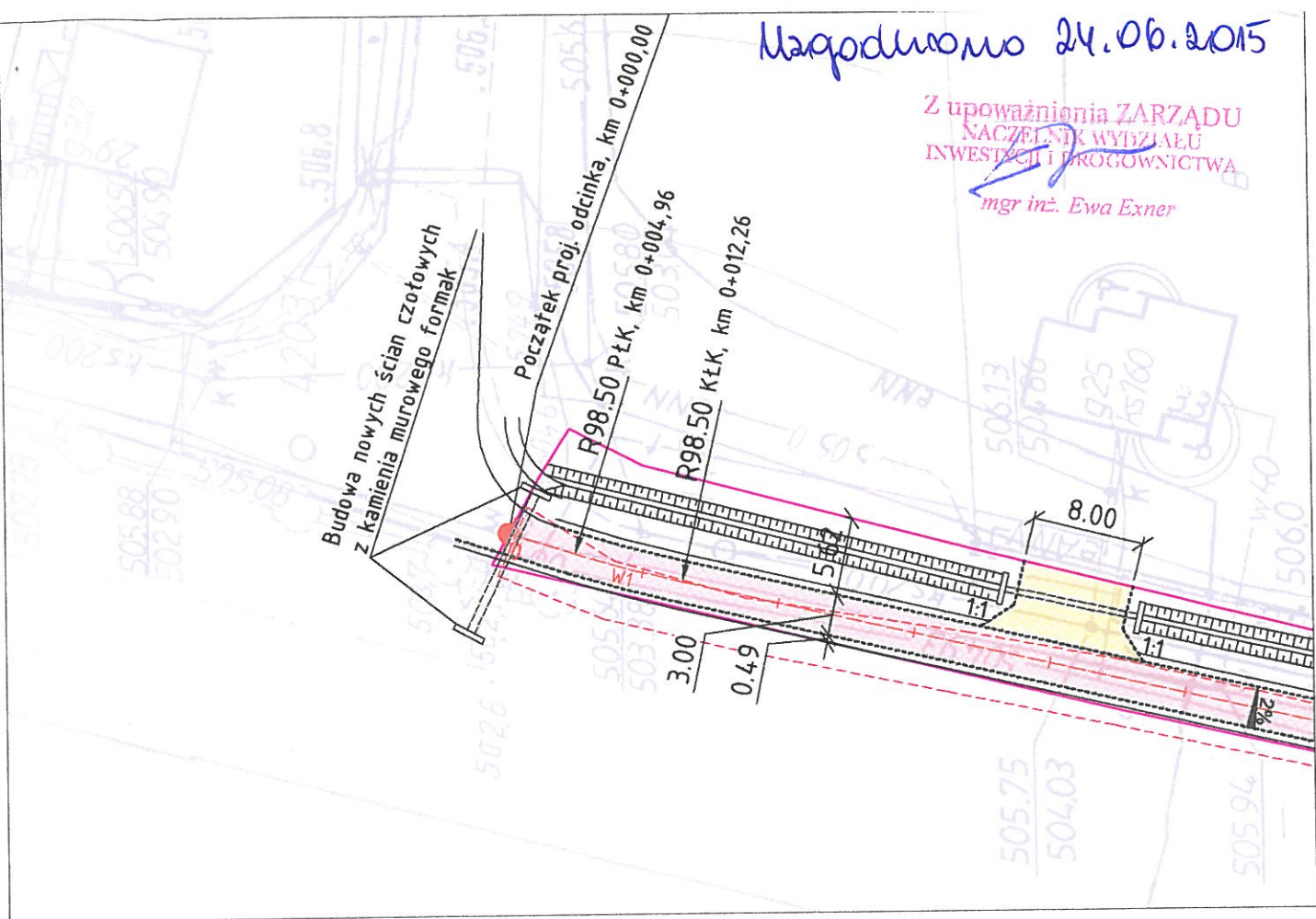
Otrzymują:

1. Adresat
2. A/a

Nagrodzono 24.06.2015






Z upoważnienia ZARZĄDU
NACZELNIK WYDZIAŁU
INWESTYCJI I DROGOWNICTWA

mgr inż. Ewa Exner



LEGENDA:


BRANŻA DROGOWA

-  Geodezyjne granice działek
-  Projektowane pobocze z kruszywa łamanego
-  Krawężnik betonowy najazdowy 15x22
-  Projektowana nawierzchnia z kostki betonowej brukowej szarej
-  Projektowana nawierzchnia z jezdni z mieszanki min.-asfaltowej

-  Projektowana oś
-  Istniejący/projektowany przepust
-  Istniejący rów
-  Istniejące krawędzie jezdni

Biuro Inżynierii Lądowej "K-B"

ul. Zarzeczna 7/1, 58-570 Jelenia Góra
tel.: 601-762-967, e-mail: krzysztof.bijak@wp.pl
NIP: 614-150-65-26, REGON: 360460990
BZWBK Nr: 39-1090-2633-0000-0001-2985-1111

Temat opracowania:	Przebudowa ulicy Celnej w Lubawce dz. nr 55, 56 obr. II		
Lokalizacja:	Lubawka, Dz. Nr. 55, 56		
Inwestor:	Burmistrz Gminy i Miasta, Plac Wolności 1, 58-420 Lubawka		
Projektant: branża drogowa	mgr inż. Krzysztof Bijak Nr upr.: 270/DOS/13 w spec. drogowej bez ograniczeń	Podpis: 	
Asystent projektanta:		Podpis:	
Rysunek:	Projekt zagospodarowania terenu	Skala rysunku:	Data:
Stadium:		1:500	21.05.2015 r.
			Numer rysunku: 1